





## Tipps am Rande



Auf der Wassenberger „Motte“ (künstlich aufgeschütteter Erdhügel) wurde zu Beginn des 15. Jahrhunderts ein Wohnthurm (Donjon) errichtet. Von der Aussichtsplattform hat man einen herrlichen Weitblick ins Rurtal.



Der Alde Berg gehört zu den größten und besterhaltenen Mottenanlagen des Rheinlandes. Die eindrucksvolle Anlage ist ein künstlich angeschütteter Berghügel, der eine Wehranlage bildet. Die Hauptburg war ringsum durch einen tiefen Graben geschützt.



Ein Ort für Romantiker! Idyllisch wie in einem englischen Landschaftspark liegt das Pförtnerhäuschen der ehemaligen Villa von Anton Raky am Ufer des Weihers. Auf dem Rundweg A2 können Sie einen kurzen Spaziergang durch das Naturschutzgebiet Helpensteiner Bachtal unternehmen.

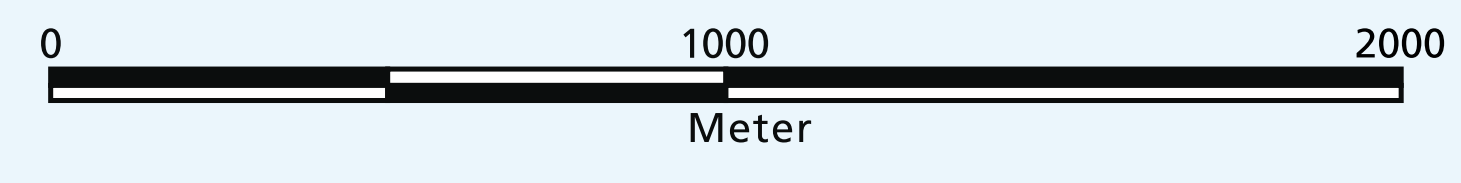
## Das Schaagbachtal



Das Schaagbachtal ist ein landesweit bedeutendes Naturschutzgebiet, geprägt von Bruch- und Auwäldern. Durch die Quellen von fünf Bächen konnte es sich zu einem artenreichen Feuchtgebiet entwickeln. Hier brüten Schwarzpecht und Eisvogel.

Zweckverband · Naturpark Schwalm-Nette  
Willy-Brandt-Ring 15 · 41747 Viersen  
www.npsn.de

- |                                 |  |
|---------------------------------|--|
| <b>Wanderwege</b>               | <b>Sehenswürdigkeiten</b>                |
| Europäischer Fernwanderweg      | Kirche, Kloster oder Kapelle             |
| Hauptwanderweg                  | Schloss oder Burg                        |
| Rundwanderweg                   | Wassermühle                              |
| Maas-Niederrhein-Pfad           | Windmühle                                |
| Premiumwanderweg                | Wegkreuz                                 |
| ca. 14,9 km (Birgeler Urwald)   | <b>Wander- und Freizeiteinrichtungen</b> |
| ca. 4,5 km                      | Tourist-Information                      |
| ca. 4,5 km (Wassenbg. Wald)     | Wanderparkplatz                          |
| ca. 6,5 km (Dalheimer Wald)     | Gaststätte                               |
| ca. 5,5 km                      | Schutzhütte                              |
| ca. 3,0 km                      | Campingplatz                             |
| ca. 8,0 km                      | Tennis                                   |
| ca. 6,5 km                      | Bootsverleih                             |
| ca. 5,5 km                      |  |
| ca. 3,5 km (Alde Berg)          |  |
| ca. 2,0 km (Wassenbg. Innenst.) |  |
| Offenland, Grünland, Heide      |  |
| Laub- und Nadelwald             |  |
| Ackerland                       |  |



Kartengrundlage: Kreis Heinsberg Design: Joscika Meiburg, Düsseldorf Gefördert durch das Land Nordrhein-Westfalen 2018 Tafel Nr. 145